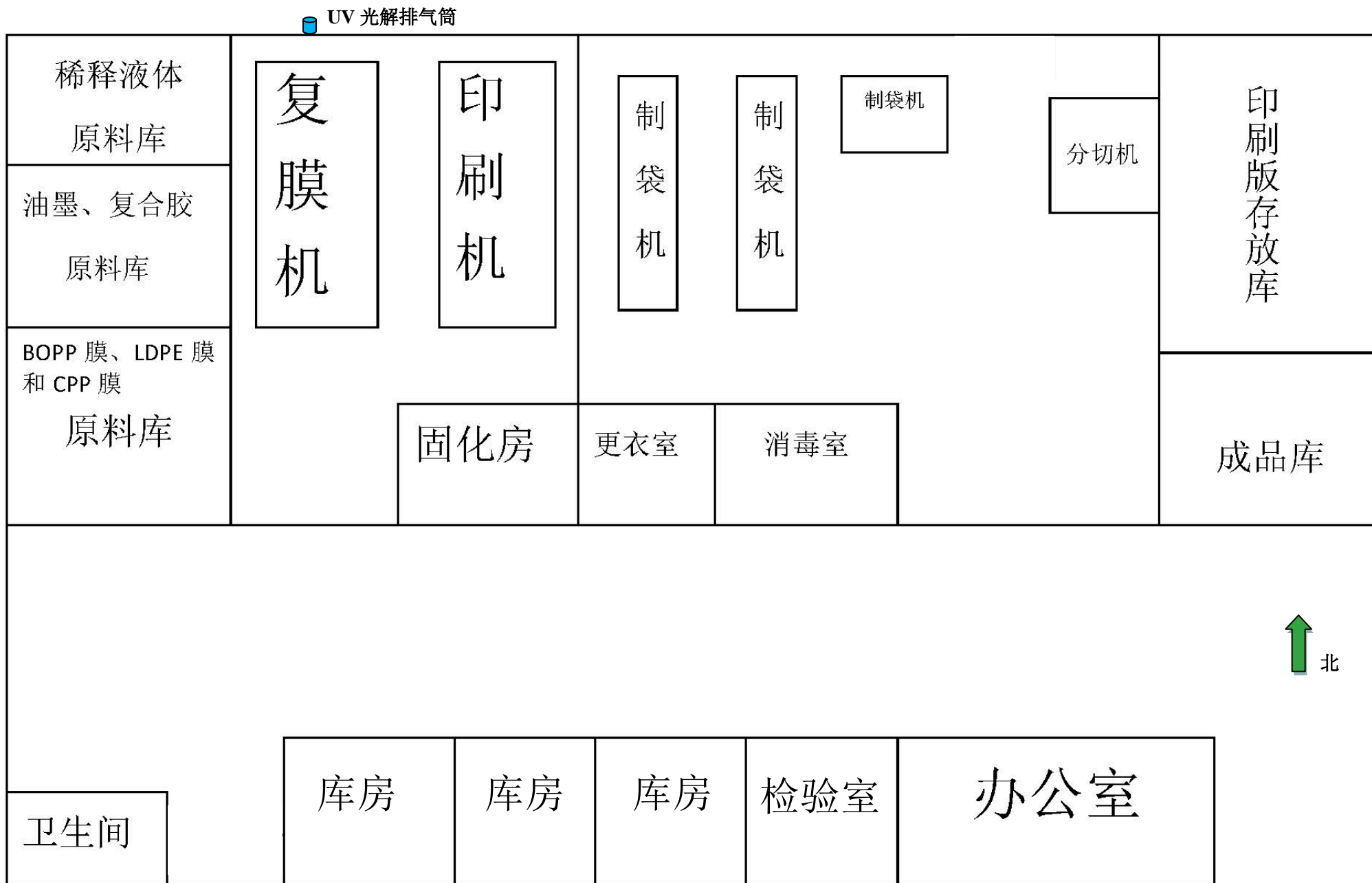


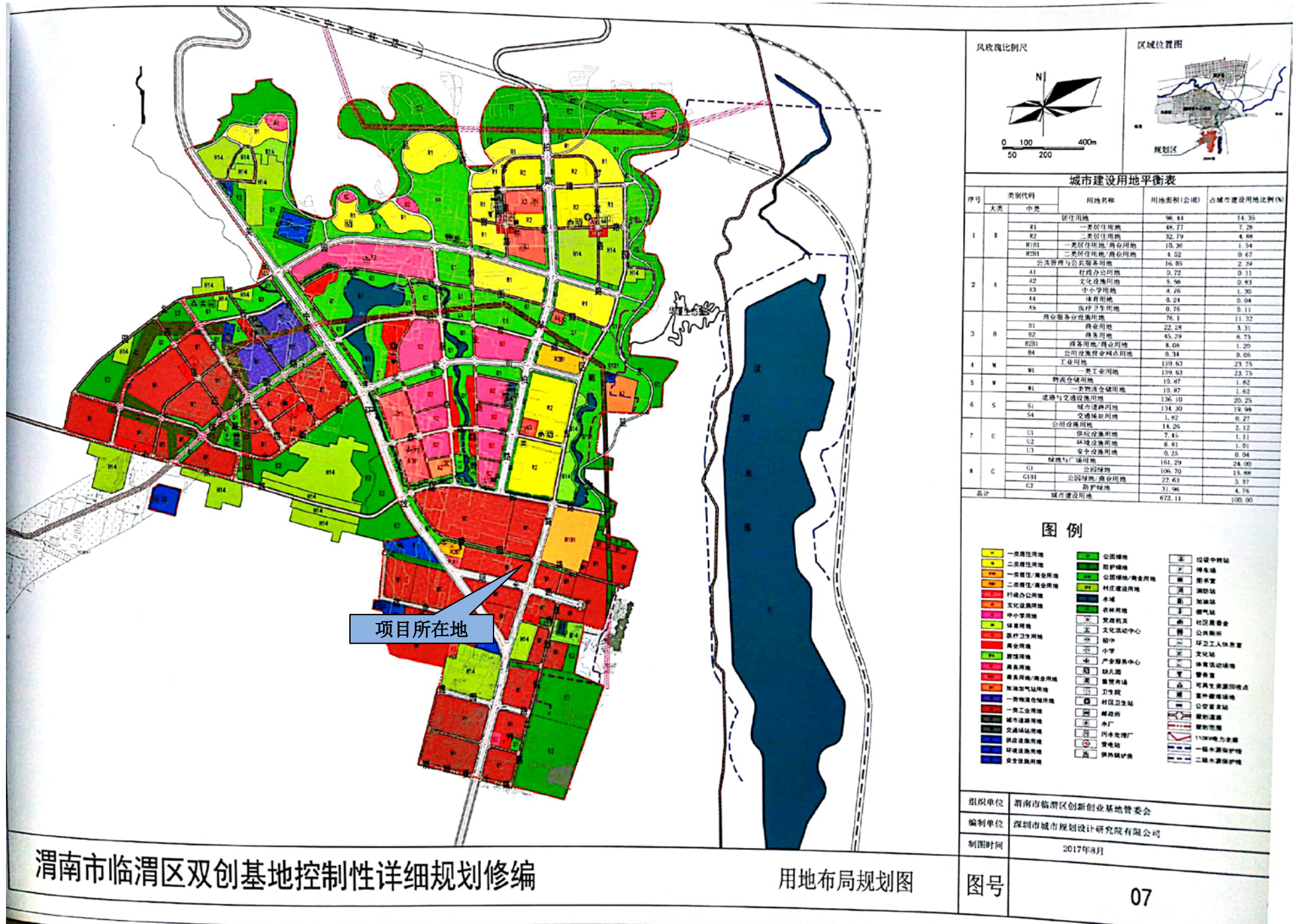
附图1 项目地理位置图



附图 2 项目平面布置图



附图 3 项目四邻关系图



渭南市临渭区双创基地控制性详细规划修编

用地布局规划图

图4

双创基地土地规划图

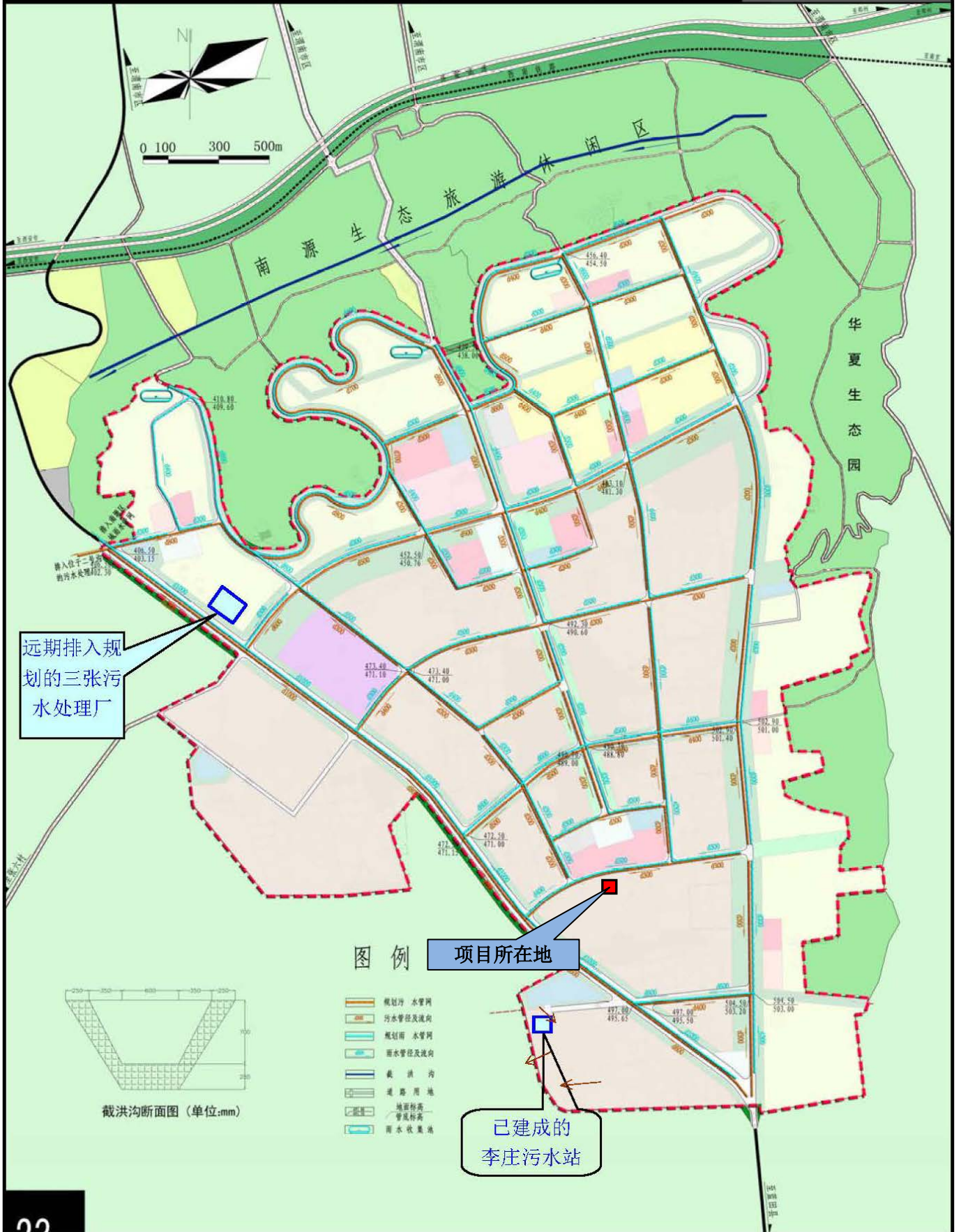
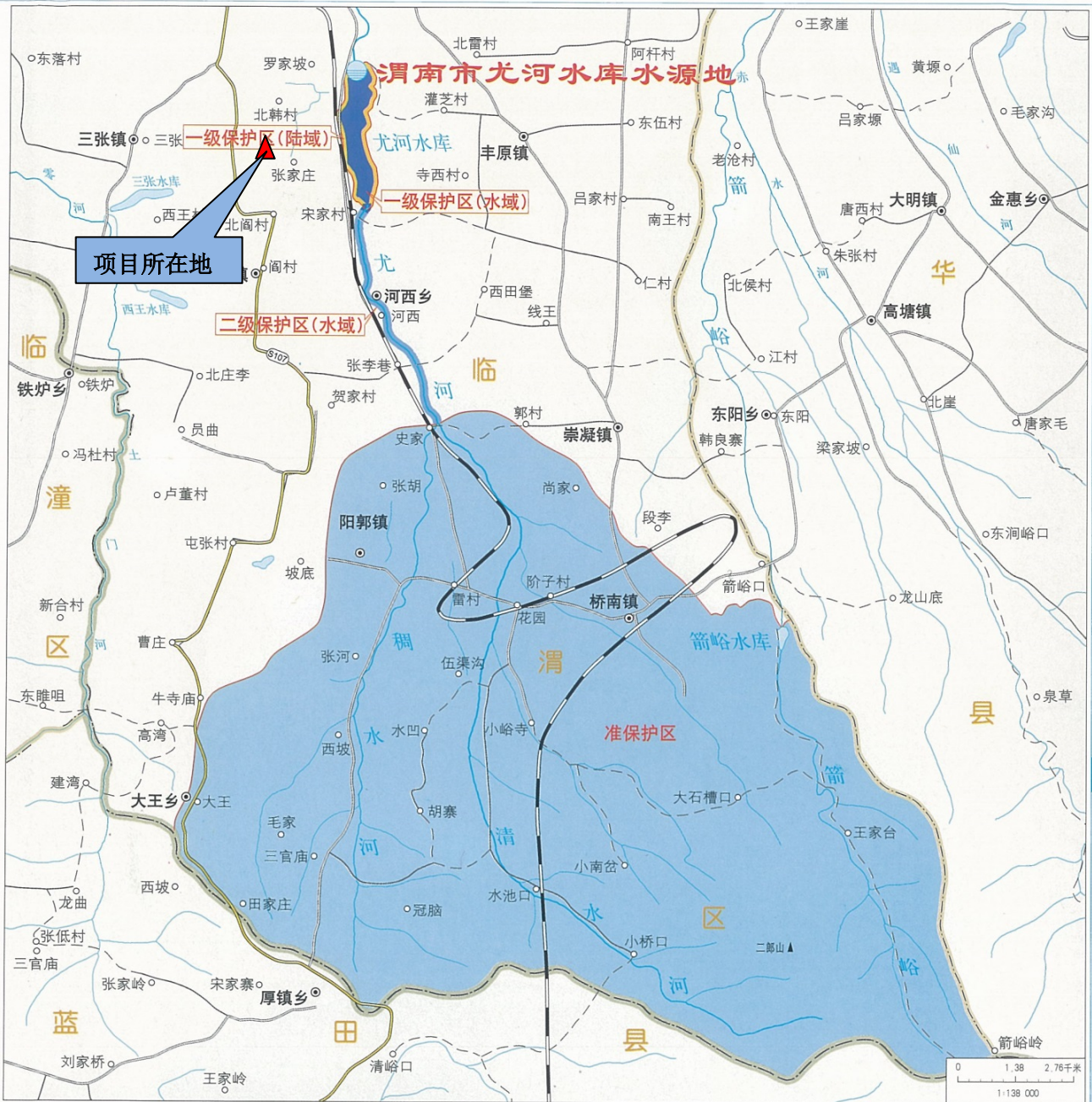


图5 双创基地排水工程图



图6 项目环境现状监测布点图

渭南市尤河水库水源地-1(第一批)



渭南市尤河水库水源地	
位置	渭南市以南4公里
一级保护区	水域：A.水库全部水面 B.水库回水线以上200米 陆域：水库岸边延伸100米。
二级保护区	域：一级保护区边界向南沿河纵深至史家村 陆域：尤河汇流区分水岭边界
准保护区	史家村向南尤河上游全部流域



图7 项目与沈河水库保护区的位置关系图



附图 8

项目现场勘查照片

拍摄日期：2018年11月5日